



## Informace o pozemku

Parcelní číslo: [3881/5](#) 

Obec: [Kostelec nad Orlicí](#) [\[576361\]](#) 

Katastrální území: [Kostelec nad Orlicí](#) [\[670197\]](#)

Číslo LV: [10001](#)

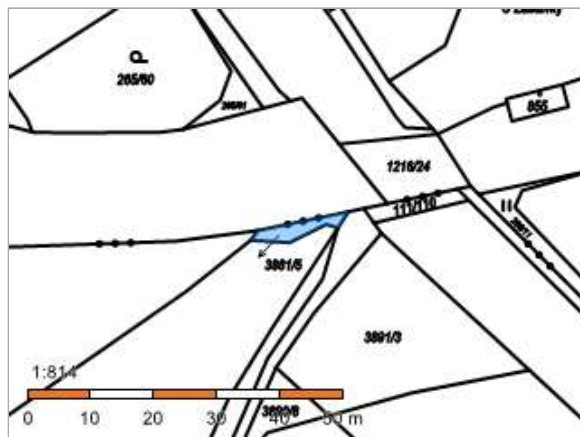
Výměra [m<sup>2</sup>]: 30

Typ parcely: Parcela katastru nemovitostí

Mapový list:

Určení výměry: Graficky nebo v digitalizované mapě

Druh pozemku: trvalý travní porost



## Vlastníci, jiní oprávnění

Vlastnické právo

Podíl

Město Kostelec nad Orlicí, Palackého náměstí 38, 51741 Kostelec nad Orlicí

## Způsob ochrany nemovitosti

Název

zemědělský půdní fond

rozsáhlé chráněné území

## Seznam BPEJ

BPEJ      Výměra

[55500](#)  30

## Omezení vlastnického práva


Nejsou evidována žádná omezení.

## Jiné zápisy

Typ

Změna číslování parcel

 Řízení, v rámci kterých byl k nemovitosti zapsán cenový údaj

Nemovitost je v územním obvodu, kde státní správu katastru nemovitostí ČR vykonává [Katastrální úřad pro Královéhradecký kraj](#), [Katastrální pracoviště Rychnov nad Kněžnou](#) 

Zobrazené údaje mají informativní charakter. Platnost dat k 19.07.2021 15:00.